















## Legenda

### Hranice

-  katastrální hranice
-  hranice správních obvodů
-  hranice městských částí

 SANTOŠKA místní názvy

### Využití ploch - bloková mapa




-  hospodářská půda
-  les
-  louky, sady, zahrady
-  zeleň v zástavbě
-  vodní plochy
-  zástavba
-  komunikace
-  letiště
-  sportovní a rekreační plochy
-  ostatní plochy
-  železnice

### Územní identifikace

-  budovy
-  uliční úseky
-  adresní body
-  čísla popisná
-  čísla orientační

### Parcelní mapa nad blokovou mapou

#### Právní stav




-  1256/1 parcelní čísla
-  parcelní kresba
-  vnitřní kresba

#### Skutečný stav




-  1256/2 parcelní čísla
-  parcelní kresba
-  vnitřní kresba

### Parcelní mapa nad leteckými snímky



#### Právní stav

-  1256/1 parcelní čísla
-  parcelní kresba
-  vnitřní kresba

#### Skutečný stav












-  1256/2 parcelní čísla
-  parcelní kresba
-  vnitřní kresba

### Hranice

-  katastrální hranice
-  hranice správních obvodů
-  hranice městských částí

 místní názvy

### Využití ploch - bloková mapa




-  hospodářská půda
-  les
-  louky, sady, zahrady
-  zeleň v zástavbě
-  vodní plochy
-  zástavba
-  komunikace
-  letiště
-  sportovní a rekreační plochy
-  ostatní plochy
-  železnice

### Územní identifikace

-  budovy
-  uliční úseky
-  adresní body
-  čísla popisná
-  čísla orientační

### Parcelní mapa nad blokovou mapou

#### Právní stav




-  1296/1 parcelní čísla
-  parcelní kresba
-  vnitřní kresba

#### Skutečný stav




-  1296/2 parcelní čísla
-  parcelní kresba
-  vnitřní kresba

### Parcelní mapa nad leteckými snímky




#### Právní stav

-  1296/1 parcelní čísla
-  parcelní kresba
-  vnitřní kresba

#### Skutečný stav












-  1296/2 parcelní čísla
-  parcelní kresba
-  vnitřní kresba

#### Hranice

-  katastrální hranice
-  hranice správních obvodů
-  hranice městských částí

 místní názvy

#### Využití ploch - bloková mapa




-  hospodářská půda
-  les
-  louky, sady, zahrady
-  zeleň v zástavbě
-  vodní plochy
-  zástavba
-  komunikace
-  letiště
-  sportovní a rekreační plochy
-  ostatní plochy
-  železnice

#### Územní identifikace

-  budovy
-  uliční úseky
-  adresní body
-  čísla popisná
-  čísla orientační

#### Parcelní mapa nad blokovou mapou

##### Právní stav




-  1296/1 parcelní čísla
-  parcelní kresba
-  vnitřní kresba

##### Skutečný stav




-  1296/2 parcelní čísla
-  parcelní kresba
-  vnitřní kresba

#### Parcelní mapa nad leteckými snímky

##### Právní stav

-  1296/1 parcelní čísla
-  parcelní kresba
-  vnitřní kresba

##### Skutečný stav

-  1296/2 parcelní čísla
-  parcelní kresba
-  vnitřní kresba